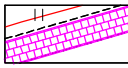
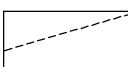
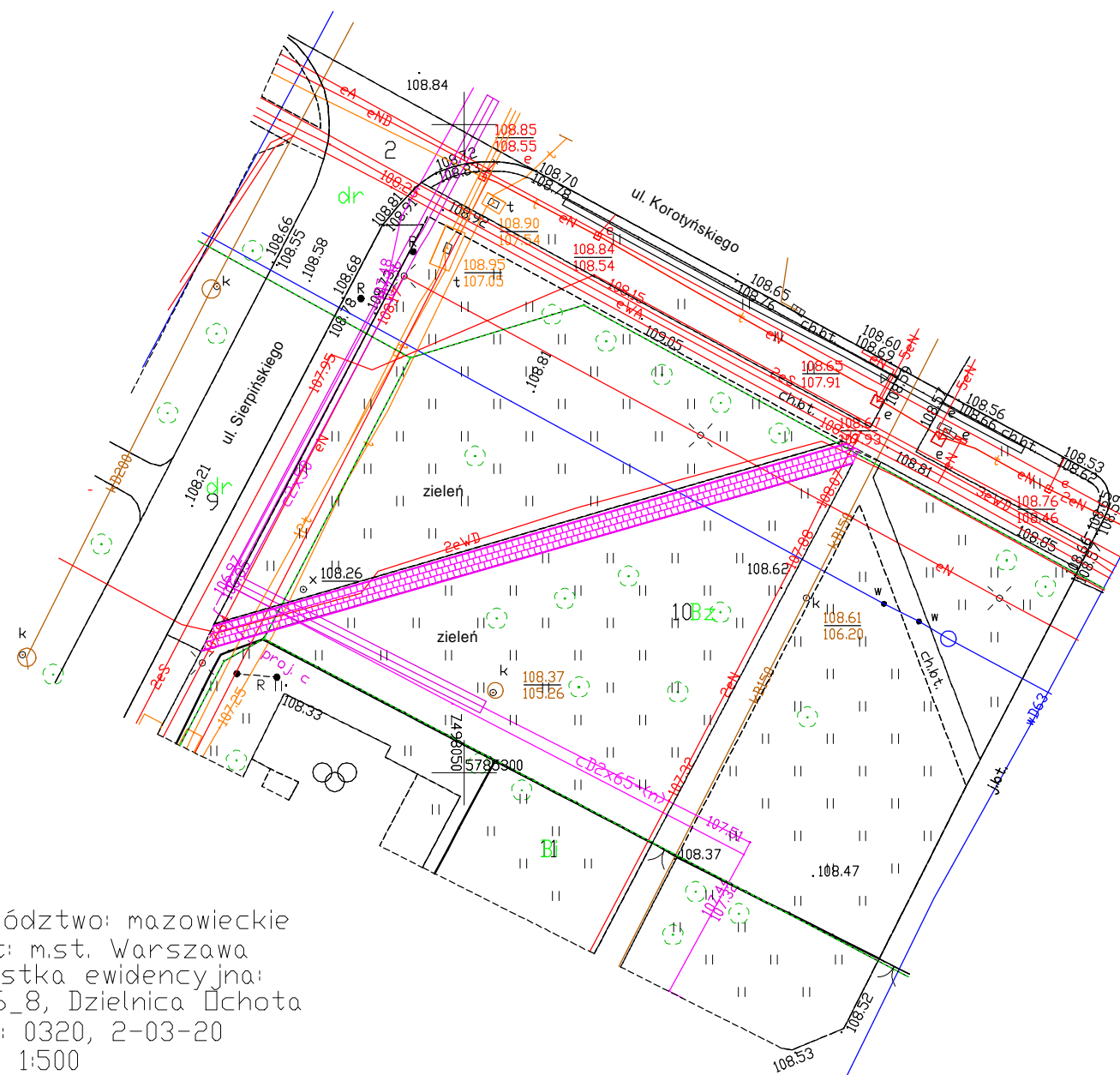


LEGENDA:

-  remontowana nawierzchnia (w obrysie nawierzchni istniejącej) + obrzeża bet.
-  obrys nawierzchni istniejącej



Województwo: mazowieckie
 Powiat: m.st. Warszawa
 Jednostka ewidencyjna:
 146506_8, Dzielnica Ochota
 Obręb: 0320, 2-03-20
 SKALA 1:500
 Układ odniesienia: PL-ETRF89
 Układ wsp. płaskich: PL-2000 strefa 7 (21°)
 Układ wys.: PL-EVRF2007-NH

Jednostka projektowania:

Green Pi. Pracownia Architektury Krajobrazu
 mgr inż. Marta Kulbicka;
 ul. św. Wincentego 112/130; 03-291 Warszawa
 tel. 504-386-981; tel./fax 22-252-87-27
 www.greenpi.pl

Zamawiający:

Urząd Miasta Stołecznego Warszawy - Dzielnica Ochota
 ul. Grójecka 17A
 02-021 Warszawa

Nazwa i adres inwestycji:

Remont utwardzenia terenu

Nazwa własna zadania:
 „Wykonanie dokumentacji projektowo-kosztorysowej remontu chodnika w Parku Korotyńskiego, na odcinku od ul. Sierpińskiego do ul. Korotyńskiego”
 Dz. 10 i 9 obr. 2-03-20

Nazwa rysunku:

Rzut z góry - lokalizacja obszaru przeznaczanego do remontu

Projektanci:

	Imię i nazwisko	Podpis
	mgr inż. Marta Kulbicka	
Data: 11.2021 r.	Skala: 1:500	Nr rysunku: 01