

**MAPA DO CELÓW PROJEKTOWYCH**

skala 1: 500

województwo: mazowieckie [14]  
 powiat: Warszawa [1465]  
 gmina: Dzielnica Ochota [146506\_8]  
 obręb: 2-03-15 [0315]  
 działka: 36

Układ współrzędnych: "2000" H- "EVRF2007"

**Służebności gruntowych nie badano.**

Mapa niniejsza może służyć do opracowania projektu technicznego i budowlanego w zaznaczonym obszarze kolorem zielonym.

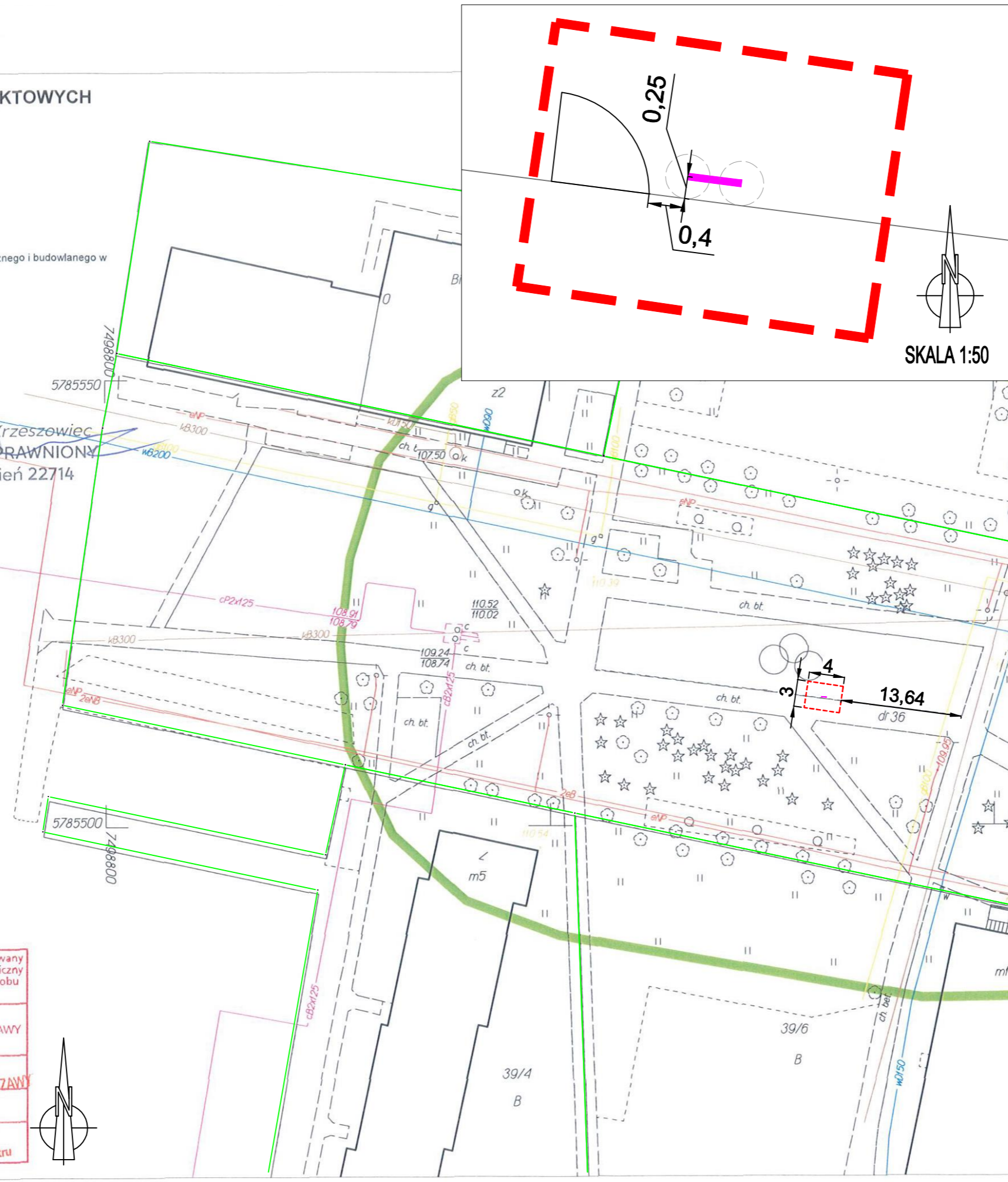
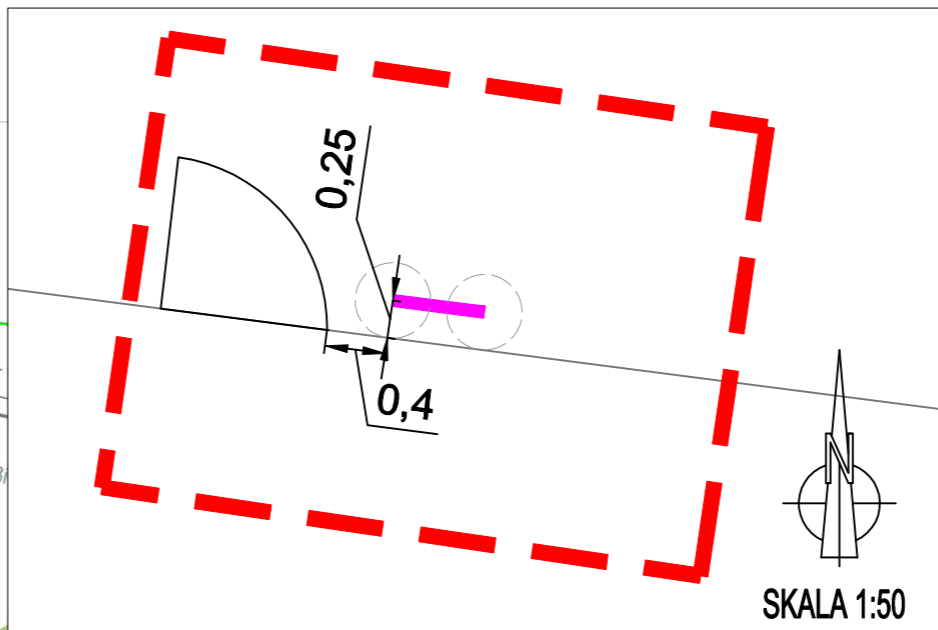
Warszawa dn. 07.05.2021r.

Ks.rob: BG-ODGiK-OZ.6640.5637.2021.PGE

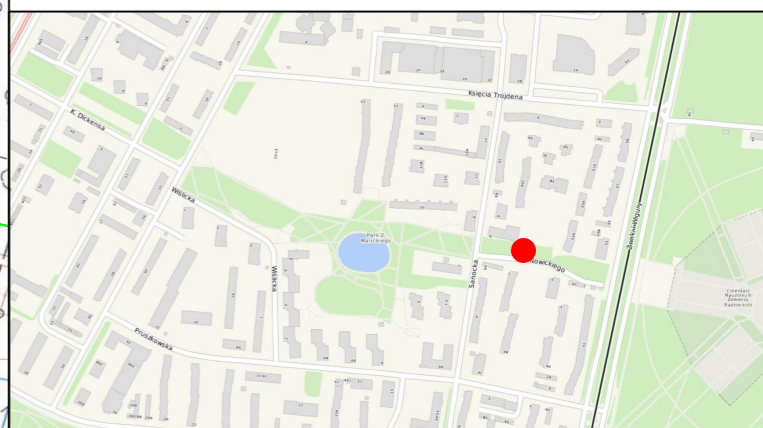
WYKONAWCA:

**GEO BART**  
 Usługi Geodezyjne Bartłomiej Krzeszowiec  
 448 603 787 528  
 biuro@geo-bart.xyz  
 ul. Przedmieście Błonie 109  
 23-420 Tarnogród  
 NIP 918 188 9630

Bartłomiej Krzeszowiec  
 GEODETA UPRAWNIONY  
 nr uprawnień 22714



LOKALIZACJA:



JEDNOSTKA PROJEKTOWA: **POROST**  
 POROST MR Sp. z o. o.  
 ul. Polna 9C 96-314 Baranów  
 e-mail: porost.mr@gmail.com tel. 608 693 283  
 NIP 5291818385 REGON 368313863 KRS 0000695571

NAZWA PRZEDSIĘWZIĘCIA: Wykonanie projektu posadowienia 7 szt. stelaży na zasady użytkowania placów zabaw zlokalizowanych na terenie parków i skwerów Dzielnicy Ochota

INWESTOR: Miasto st. Warszawa Plac Bankowy 3/5 00-950 Warszawa  
 URZĄD DZIELNICY OCHOTA ul. Grójcka 17a 02-021 Warszawa  
 ADRES INWESTYCJI: Park im. Malickiego cz.dz. ew.nr 36 ob. 2-03-15

TYTUŁ RYSUNKU: **LOKALIZACJA TABLICY PARK IM. MALICKIEGO**

NR RYS.: 06	DATA: 09/2021	SKALA: 1:500 1:50	REWIZJA: 0	FAZA: PB-W
-------------	---------------	-------------------	------------	------------

PROJEKTANT:	NR UPR.	PODPIS:
mgr inż. arch. Leszek Piskowski	St-41/80	
mgr inż. arch. kraj. Marta Miłoś-Ruszczyk		

**LEGENDA**

- - - - - granica opracowania
- — — — — granica działek ewidencyjnych
- - - - - lokalizacja stelaża

Poświadczam się, że niniejszy dokument został opracowany w wyniku prac, których rezultaty zawiera operat techniczny wpisany do ewidencji materiałów państwowego zasobu geodezyjnego i kartograficznego.

Nazwa organu prowadzącego państwowy zasób geodezyjny i kartograficzny	PREZYDENT M.ST. WARSZAWY
Identyfikator ewidencyjny operatu technicznego	P.1465 2021.7736
Data przyjęcia operatu technicznego do zasobu	PREZYDENTA M.ST. WARSZAWY 2021-06-11
Imię, nazwisko i podpis osoby reprezentującej organ	Anna Kieliszek Podpisano w Biurze Geodezji i Katastru



WSZYSTKIE WYMIARY PODANE BEZ MIANA SA W METRACH. NIE WOLNO ODMIERZAC ZADNYCH WYMIARÓW Z TEGO RYSUNKU. OBOWIĄZKIEM WYKONAWCY ROBÓT JEST SPRAWDZIĆ WSZYSTKIE WYMIARY W NATURZE I PRZEKAZAĆ INFORMACJE O ZMIANACH W WYMIARACH DO BIURA ARCHITEKTONICZNEGO.