

MAPA DO CEŁÓW PROJEKTOWYCH
SKALA 1:500

województwo: mazowieckie [14]
powiat: Warszawa [1465]
gmina: Dzielnica Ochota [146506_8]
obręb: 2-01-01 [0101]
działka: 34

Układ współrzędnych: "2000" H- "EVRF2007"

Służbności gruntowych nie badano.

Mapa niniejsza może służyć do opracowania projektu technicznego i budowlanego w zaznaczonym obszarze kolorem niebieskim.

Warszawa dn. 14.09.2021r.

Ks.rob: BG-ODGiK-OZ.6640.12098.2021.PGE

WYKONAWCA:

GEO BART
Usługi
Geodezyjne
Bartłomiej
Krzeszowiec

+48 603 787 528
biuro@geo-bart.xyz

ul. Przedmieście Błonie 109
23-420 Tarnogród
NIP 918 188 9630

Bartłomiej Krzeszowiec
GEODETA UPRAWNIONY
nr uprawnień 22714

LEGENDA

- - - - - granica opracowania
- - - - - granica działek ewidencyjnych
- - - - - lokalizacja stelaża

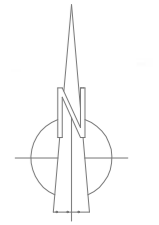
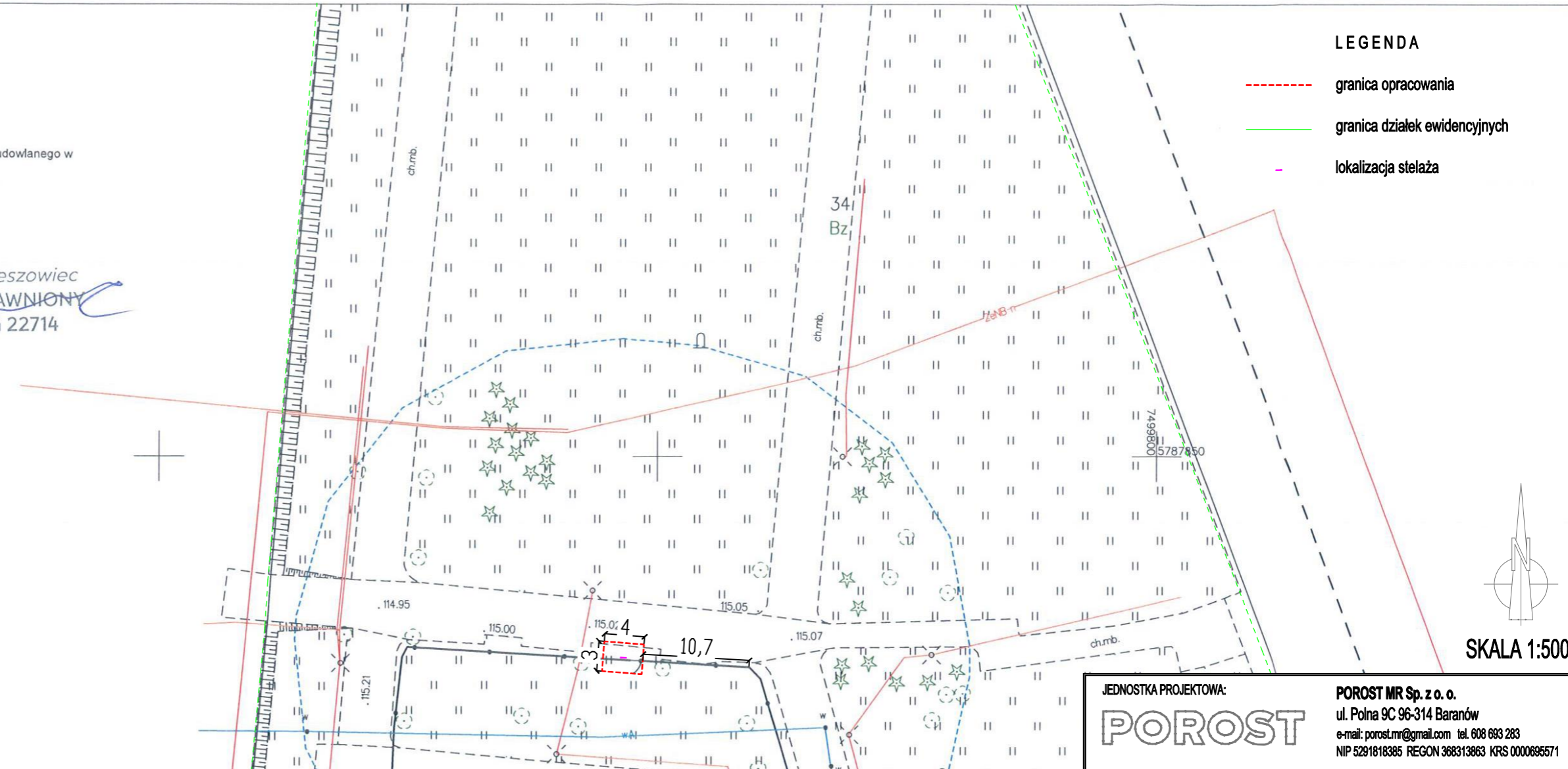
Poświadczam, że niniejszy dokument został opracowany w wyniku prac, których rezultaty zawiera operat techniczny wpisany do ewidencji materiałów państwowego zasobu geodezyjnego i kartograficznego.

| | |
|---|--------------------------|
| Nazwa organu prowadzącego państwowy zasób geodezyjny i kartograficzny | PREZYDENT M.ST. WARSZAWY |
|---|--------------------------|

| | |
|--|--------------------|
| Identyfikator ewidencyjny operatu technicznego | P.1465 2021. 12570 |
|--|--------------------|

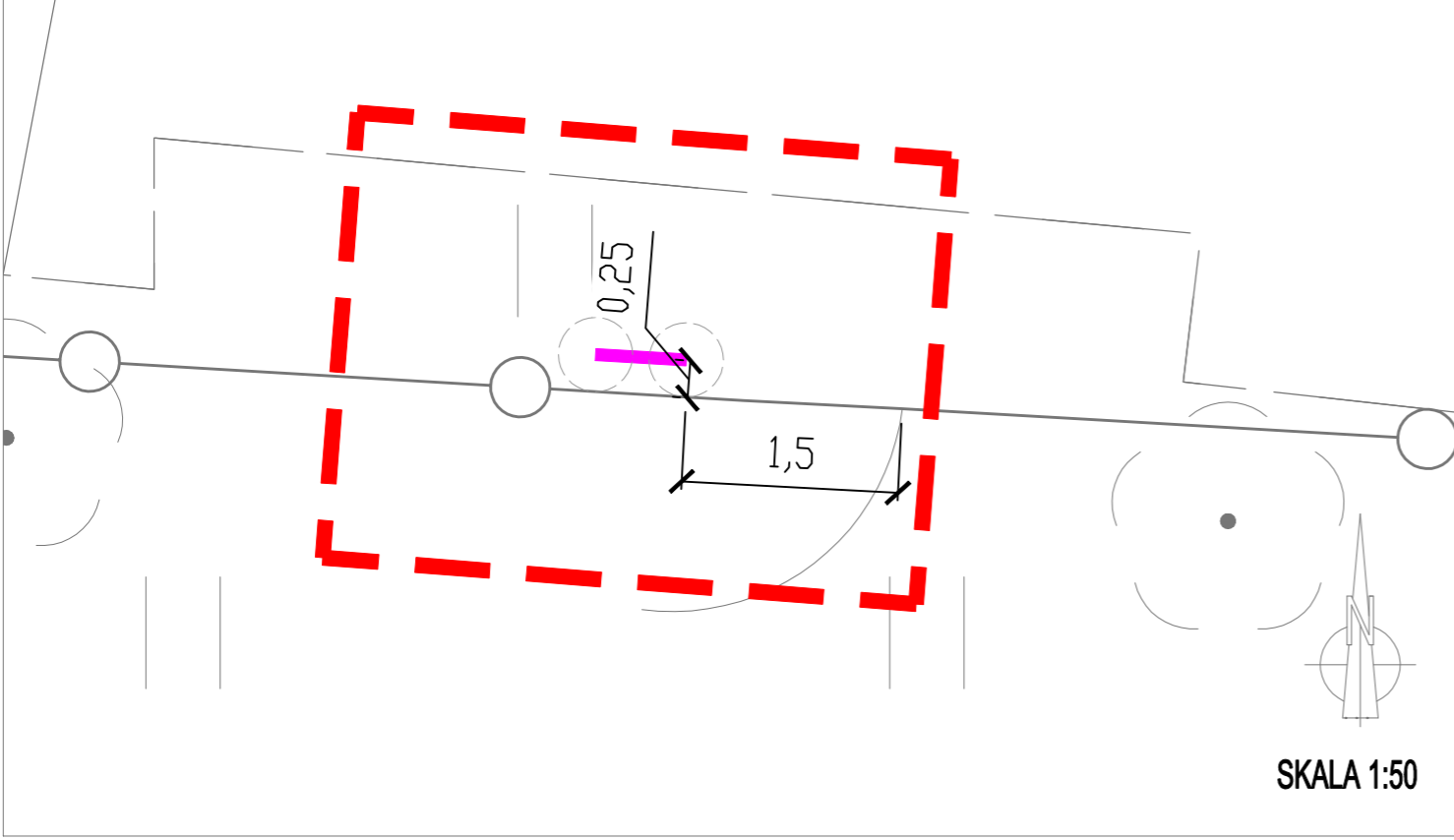
| | |
|---|--|
| Data przyjęcia operatu technicznego do zasobu | up. PREZYDENTA M.ST. WARSZAWY 2021-09-27 |
|---|--|

| | |
|---|---|
| Imię, nazwisko i podpis osoby reprezentującej organ | Anna Kieliszek Pobierz w Biurze Geodezji i Katastru |
|---|---|



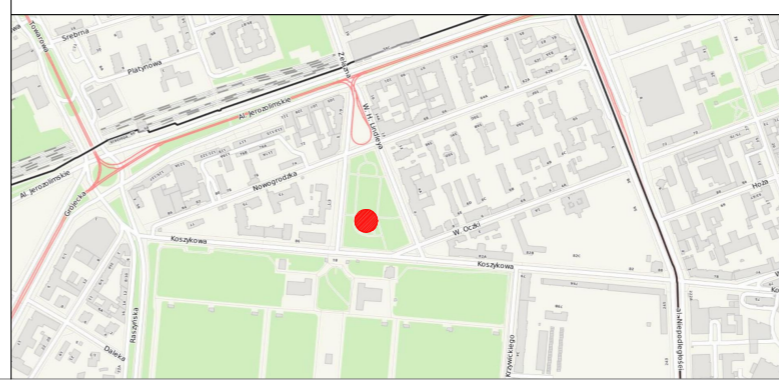
SKALA 1:500

| | | | |
|--|-------------------------------------|---|----------------|
| JEDNOSTKA PROJEKTOWA: | | POROST MR Sp. z o. o. ul. Polna 9C 96-314 Baranów e-mail: porost.mr@gmail.com tel. 608 693 283 NIP 5291818385 REGON 368313863 KRS 0000695571 | |
| NAZWA PRZEDSIĘWZIĘCIA: | | Wykonanie projektu posadowienia 7 szt. stelaży na zasady użytkowania placów zabaw zlokalizowanych na terenie parków i skwerów Dzielnicy Ochota | |
| INWESTOR: | URZĄD DZIELNICY OCHOTA | ADRES INWESTYCJI: | |
| Miasto st. Warszawa Plac Bankowy 3/5 00-950 Warszawa | ul. Grójecka 17a 02-021 Warszawa | Skwer im. A Grotowskiego dz. ew. nr 34 ob. 2-01-01 | |
| TYTUŁ RYSUNKU: LOKALIZACJA TABLICZY SKWER IM. A GROTOWSKIEGO | | | |
| NR RYS: | DATA: | SKALA: | REWIZJA: FAZA: |
| 05 | 09/2021 | 1:500 1:50 | 0 PB-W |



SKALA 1:50

LOKALIZACJA:



| | | |
|--|----------|---------|
| PROJEKTANT: | NR UPR. | PODPIS: |
| mgr inż. arch. Leszek Piskowski | St-41/80 | |
| mgr inż. arch. kraj. Marta Miłoś-Ruszczyk | | |

WSZYSTKIE WYMIARY PODANE BEZ MIANA SA W METRACH. NIE WOLNO ODMIERZAC ZADNYCH WYMIARÓW Z TEGO RYSUNKU. OBOWIĄZKIEM WYKONAWCY ROBÓT JEST SPRAWDZIĆ WSZYSTKIE WYMIARY W NATURZE I PRZEKAZAĆ INFORMACJE O ZMIANACH W WYMIARACH DO BIURA ARCHITEKTONICZNEGO.